

neanderland STEIG

Von Wülfrath-Düssel bis Velbert

Etappen 2-5



neanderland steig



Die Wander-App als Download

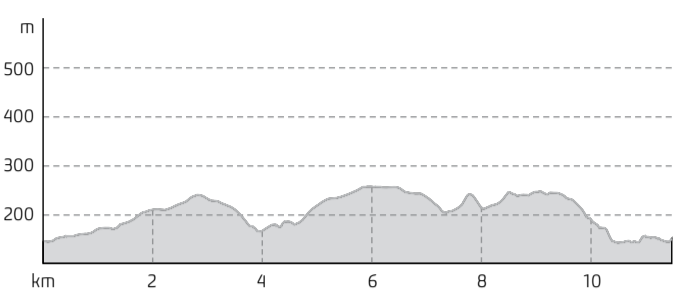
Etappe 2:

Wülfrath-Düssel – Velbert-Neuiges

Von der Düsselquelle zur Pilgerstätte

Charakter: Einfache bis mittelschwere Etappe mit einigen steilen Anstiegen. Durch die vom Kalkabbau geprägte Region geht es auf und ab, vorbei an der Quelle der Düssel, zur ehemaligen Burg Hardenberg und zum beeindruckenden Mariendom.

11,5 km **238 m** **233 m** **3-3,5 Std.** **mittel**



Tillmannsdorfer Falte | 400 m vom Weg

Dieser geologische Aufschluss, der als Naturdenkmal eingetragen ist, erlaubt einen eindrucksvollen Einblick in die Erdgeschichte – für Kenner ein regelrechter Pilgerort!

INFO: Am Wanderweg „Eulenkopfweg“ | Dornaper Straße 1 | 42489 Wülfrath

Historischer Ortskern Düssel mit Wasserburg | 160 m vom Weg

Der Ortskern des Wülfrather Stadtteils Düssel mit seiner historischen bergischen Architektur ist einen Besuch wert. Die Wasserburg Haus Düssel ist ein ehemaliger Rittersitz und wurde bereits 1182 urkundlich erwähnt.

INFO: Haus Düssel 4 | 42489 Wülfrath



400 Mio. Jahre Geschichte – Zeittunnel Wülfrath



Der Mariendom in Velbert-Neuiges

Restaurant Kutscherstuben Wülfrath | 170 m vom Weg

Das malerische Fachwerkhäuschen mit seinem nostalgischen Mobiliar und der schönen Außengastronomie ist über die Region hinaus bekannt.

INFO: Dorfstraße 6 | 42489 Wülfrath-Düssel | Tel. 02058-7822809
www.kutscherstuben-wuelfrath.de

Gaststätte Aprather Mühle | 800 m vom Weg

Schön an einem Teich gelegen, neben der historischen Mühle, kann man hier bei schönem Wetter auf der Terrasse unter anderem zahlreiche Pfannkuchenvariationen genießen.

INFO: Düsselers Feld 1 | 42489 Wülfrath | Tel. 02058-776148

Hotel-Haus Bovensiepen | 2,4 km vom Weg

Bereits in der vierten Generation werden das Hotel und Restaurant von der Familie betrieben. Direkt am malerischen Altstadt kern von Wülfrath tauchen die Gäste hier in die Geschichte ein.

INFO: Goethestraße 43-45 | 42489 Wülfrath | Tel. 02058-5401
www.hotel-bovensiepen.de

Zeittunnel Wülfrath | 1,2 km vom Weg

400 Millionen Jahre Erdgeschichte werden in dem 160 Meter langen Abbautunnel des Bochumer Bruchs mit allen Sinnen erlebbar. Der benachbarte Steinbruch Schlupkothon kann auf einem naturkundlichen und industriegeschichtlichen Lehrpfad umrundet werden.

INFO: Hammerstein 5 | 42489 Wülfrath | Tel. 02058-894644
www.zeittunnel-wuelfrath.de

Wald-Forscher-Station | 1,2 km vom Weg

Auf spannenden Walderlebnisstouren können Kinder und Jugendliche zusammen mit der Falknerin Uta Wittekind die Tiere und Pflanzen des Waldes kennenlernen. (Nur nach Anmeldung)

INFO: Hammerstein 5 | 42489 Wülfrath | Tel. 0172-2732449
www.wald-forscher-station.de

Klettern im Steinbruch Bochumer Bruch | 1,2 km vom Weg

Freunde des Klettersports können nach Anmeldung die steilen Wände erklimmen und tiefe Einblicke in die Welt des Kalkabbaus gewinnen.

INFO: Hammerstein 5 | 42489 Wülfrath | www.bochumer-bruch.de

Schloss Hardenberg mit Vorburg | direkt am Weg

Bei einem Spaziergang auf Schloss Hardenberg mit seiner Vorburg und Umgebung genießen Sie nicht nur tolle Ausblicke, sondern auch Minigolf in herrlicher Kulisse, Speisen und Getränke im Biergarten und spannende Veranstaltungen.

Schloss Hardenberg mit Vorburg
INFO: Zum Hardenberger Schloss 1 | 42553 Velbert-Neuiges
www.schloss-hardenberg.de

Bodendenkmal Burg Hardenberg

INFO: ca. 700 m südwestlich von Schloss Hardenberg | www.neanderlandsteig.de

Minigolfplatz am Schloss Hardenberg

INFO: Bernsaustraße 79 | 42553 Velbert-Neuiges | Tel. 02053-2459
www.minigolf-binder.de

Nostalgie-Café „Bergischer Hof“ | 100 m vom Weg

Im Nostalgie-Café mit seiner imposanten Einrichtung im Stil der 50er und 60er Jahre kann man neben vielen anderen Köstlichkeiten auf Vorbestellung die original Bergische Kaffeetafel, „Koffe-drenken mit allem Dröm on Dran“ genießen. Für Wanderer gibt es eine Waschstelle für die Wanderschuhe.

INFO: Klosterstraße 4 | 42553 Velbert-Neuiges | Tel. 02053-8499574
www.facebook.de/nostalgiecafe

Mariendom | direkt am Weg

Der Wallfahrtsdom zieht jedes Jahr Tausende Pilgerreisende an und beeindruckt auch Nicht-Wallfahrer durch seine außergewöhnliche Architektur von Gottfried Böhm. Ein Highlight im Mariendom ist das Rosenfenster.

INFO: Elberfelder Straße 12 | 42553 Velbert-Neuiges | Tel. 02053-931840
www.mariendom.de

Restaurant Paciello / Hotel Kimmeskamp | 60 m vom Weg

Genießen Sie gute italienische Küche mitten im bergischen Ambiente, bei gutem Wetter auch auf der Terrasse. Im anliegenden Hotel Kimmeskamp übernachten Sie in gemütlicher Atmosphäre.

INFO: Elberfelder Straße 19 | 42553 Velbert-Neuiges | Tel. 02053-49130
www.ristorante-paciello.de | www.hotelkimmeskamp.de

Restaurant-Hotel Schützenhof | 800 m vom Weg

Die drei gemütlichen Zweibettzimmer sind alle mit Dusche, WC und TV ausgestattet. Im Restaurant verwöhnt Sie der Chef persönlich mit regionaltypischer Küche.

INFO: Bonsfelder Straße 38 | 42555 Velbert | Tel. 02052-7486
www.schuetzenhof-velbert.de



Verdientes Picknick am Wegesrand



Romantische Altstadt von Velbert-Gansberg

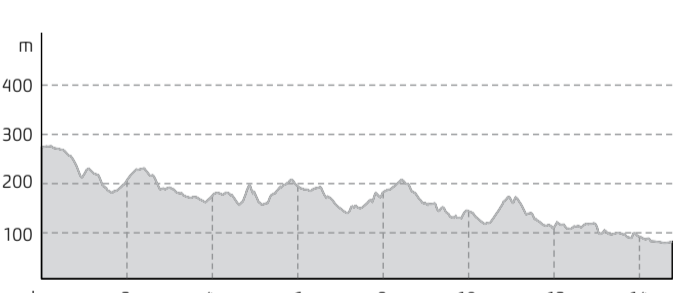
Etappe 4:

Velbert-Nordrath – Velbert-Nierenhof

Zwischen Rheinland und Westfalen

Charakter: Mittelschwere Etappe mit abwechslungsreichem Auf und Ab, teilweise mit knackigen Steigungen und Pfaden an steilen Hängen. Der Weg führt durch die hügelige Bergische und Elfringhauser Schweiz und durch das gemütlichere Felderbachtal.

14,8 km **285 m** **477 m** **5-5,5 Std.** **mittel**



Café Restaurant Haus Bärwinkel | 1,2 km vom Weg

Das Restaurant bietet eine abwechslungsreiche Küche mit regionalen, rustikalen Köstlichkeiten und saisonalen, feinen Gerichten. Im Café werden hausgebackene Kuchen und Torten serviert.

INFO: Höhenweg 38 | 45529 Hattingen | Tel. 02052-2156

Restaurant Op dä Höh | 900 m vom Weg

Das Restaurant bietet gutbürgerliche, kalte und warme Küche, sowie Spezialitäten vom Wild und Fischgerichte. Der Kuchen ist aus eigener Herstellung.

INFO: Schanzerweg 8 | 45529 Hattingen | Tel. 02052-4544 | www.opdaehoe.de

Bandwebereimuseum Elfringhausen | 400 m vom Weg

Das kleine Museum ist der jahrhundertalten Webereiindustrie in der Region gewidmet.

INFO: Felderbachstraße 59 | 45529 Hattingen | Tel. 02052-961543
www.hattingen-elfringhausen.de

Hotel Bergische Schweiz | 2,6 km vom Weg

Gemütliche Zimmer, teilweise mit Terrasse oder Balkon und ein uriges Landgasthaus mit einem Biergarten laden Sie ein, ein paar Tage länger in der Bergischen Schweiz zu verbringen.

INFO: Donnerstraße 63 | 42555 Velbert-Langenberg | Tel. 02052-913290
www.hotel-bergische-schweiz.de

Restaurant Zur Blume | 350 m vom Weg

Im Herzen der Elfringhauser Schweiz erwarten die Gäste hier gutbürgerliche Küche und hausgemachte Kuchen.

INFO: Felderbachstraße 35 | 45529 Hattingen | Tel. 02052-2712 | www.zurblume.de

Café-Restaurant Waldhof | 550 m vom Weg

Eine Rundreise durch die jahreszeitlichen Spezialitäten der Landhausküche können Sie hier in traditioneller Atmosphäre genießen.

INFO: Elfringhauser Straße 155 | 45529 Hattingen | Tel. 02324-27958
www.waldhof-hattingen.de



Neu-Hängens im Waldkletterpark Velbert-Langenberg

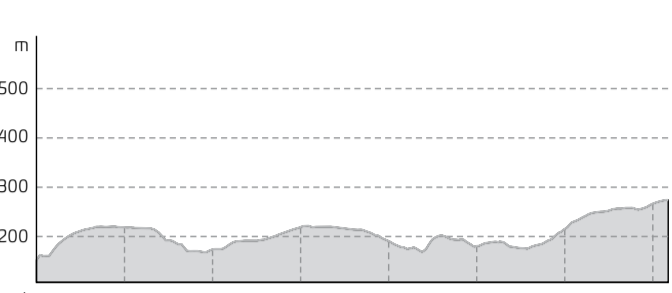
Etappe 3:

Velbert-Neuiges – Velbert-Nordrath

Von Hof zu Hof durch das Windrathertal

Charakter: Anspruchsvolle, aber kurze Etappe inklusive kräftigem Schlussanstieg mit Bergankunft. Im naturnahen Windrathertal geht es vorbei an Wiesen und Feldern. Einige der Bauernhöfe betreiben gemütliche Hofcafés, die zum Einkehren einladen.

7,2 km **257 m** **135 m** **2,5-3 Std.** **mittel**



Forellenhof Bieker | direkt am Weg

Hier erhält man frisch geräucherte Fischspezialitäten für Zuhause. Mit Angelschein darf sogar selbst geangelt werden.

INFO: Windrathertal Straße 301 | 42553 Velbert-Neuiges | Tel. 02053-2194
www.forellenhof-bieker.de

Biohöfe im Windrathertal | 40 m bis 1,9 km vom Weg

Viele Bauernhöfe im neanderland betreiben ökologische Landwirtschaft. Im Windrathertal bei Velbert haben sich mehrere Höfe zusammengeschlossen, die in ihren Hofläden und Bauernhofcafés ihre Produkte anbieten und über ihre Arbeitsweise informieren. Einigen begegnet man auf dem neanderland STEIG.

INFO: www.biohoefe-windrathertal.de



Hof Judt im Windrathertal

Hof Judt (Biohof) | 40 m vom Weg

Hier kann man Bioprodukte aus der Region direkt vom Erzeuger im Hofladen kaufen – zur Stärkung auf dem Weg oder für zu Hause.

INFO: Windrathertal Straße 190 | 42553 Velbert-Neuiges | Tel. 02053-3236
www.hofjudt.de

Hofcafé im Hof zur Hellen (Biohof) | 65 m vom Weg

Im hofeigenen Café kann man sich im ehemaligen Kuhstall oder auf der Terrasse bei Kaffee oder Tee und mit süßen und deftigen Spezialitäten aus eigener Herstellung von der Wanderung erholen. Für Kinder gibt es einen Spielplatz, einen Bobbycar- und Traktorfuhrpark und eine Besichtigungstour über den Bauernhof.

INFO: Windrathertal Straße 197 | 42553 Velbert-Neuiges | Tel. 02053-3239
www.hofzurhellen.de



Familienerlebnis auf dem Hof zur Hellen

Hotel und Restaurant Windrathertal Hof | 550 m vom Weg

Das typisch bergische Restaurant bietet neben den „Klassikern“ zahlreiche saisonale Spezialitäten wie Spargel oder Wildgerichte. Zwischen Feldern, Wiesen und Wäldern bietet das anliegende Traditionshotel Naturliebhabern Erholung pur.

INFO: Nordrathertal Straße 72 | 42553 Velbert | Tel. 02053-2245
www.windrathertal-hof.de

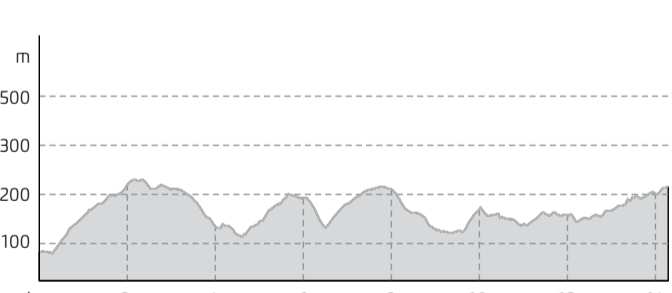
Etappe 5:

Velbert-Nierenhof – Velbert

Unterwegs nahe der Schlüsselstadt

Charakter: Auf dieser mittelschweren Etappe sind zwar die meisten Höhenmeter zu bewältigen, die Steigungen sind jedoch allesamt gemäßigt. Am nördlichen Rand des neanderlands erwarten Sie bei guter Sicht weite Blicke bis ins Ruhrgebiet.

14,6 km **464 m** **318 m** **4,5-5 Std.** **mittel**



Landhaus Stolberg | 190 m vom Weg

Kleinigkeiten für Zwischendurch und deftige Hauptgerichte aus der regionalen Küche werden bei gutem Wetter im gemütlichen Biergarten serviert. Außerdem können Sie hausgemachte Liköre genießen und als Souvenir mitnehmen. Für Gruppen ab 5 Personen wird auf Anfrage auch eine reich gedeckte Bergische Kaffeetafel vorbereitet.

INFO: Hefel 9 | 42551 Velbert | Tel. 02051-81220 | www.landhaus-stolberg.de

Jugendherberge und Gästehaus Velbert | 400 m vom Weg

Das Jugendgästehaus liegt am nördlichen Ortsrand von Velbert-Mitte, angrenzend an die Ruhrmetropole Essen, in einem walddreichen Erholungsgebiet.

INFO: Am Buschberg 17-19 | 42549 Velbert | Tel. 02051-84317 | www.djh-velbert.de

Stüttgens Hotel | 1 km vom Weg

Das familiengeführte Hotel in der Velberter Innenstadt bietet einen gelungenen Mix aus Tradition und Moderne.

INFO: Friedrichstr. 168 | 42551 Velbert | Tel. 02051-4261 | www.stuettgens-hotel.de

Deutsches Schloss- und Beschlägemuseum | 1,2 km vom Weg

Das Museum lädt ein zu einer spannenden Entdeckungsreise durch 4000 Jahre Erfindergeist im Dienste der Sicherheit. Es zeigt Türen, Truhen und Trickverschlüsse. Das Deutsche Schloss- und Beschlägemuseum wird momentan umgebaut und eröffnet voraussichtlich Ende 2020.

INFO: www.schlossundbeschlaegemuseum.de

Best Western Plus Parkhotel Velbert | 1,2 km vom Weg

Das Hotel bietet Zimmer von der Standardkategorie bis zur Wohlfühlklasse und ein Restaurant mit Sonnenterrasse und Blick ins Grüne.

INFO: Günther-Weisenborn-Straße 7 | 42549 Velbert | Tel. 02051-4920
www.parkhotel-velbert.de

Hotel Zur Traube | 1,7 km vom Weg

Seit 1940 befindet sich das kleine Garni Hotel am Rande der Velberter Innenstadt im Familienbesitz. Einkaufsmöglichkeiten und Cafés sind nur 5 Minuten entfernt.

INFO: Friedrichstraße 233 | 42551 Velbert | Tel. 02051-92060
www.zur-traube-velbert.de

Restaurant Korfu | 1,8 km vom Weg

Internationale, mediterrane Küche für die Wanderer, bei denen es etwas schneller gehen darf.

INFO: Birther Straße 72 | 42549 Velbert | Tel. 02051-602220
www.korfu-velbert.de



Traditionelle Kotten in idyllischer Lichtstimmung

Der neanderland STEIG

Der **neanderland STEIG** ist ein rund 240 Kilometer langer Wanderweg, der die Naturschönheiten und Sehenswürdigkeiten des neanderlands verbindet und sich in die bedeutenden kulturtouristischen Wanderwege Deutschlands einreicht.

Wanderbegeisterte können auf dem neanderland STEIG Ausblicke und Einblicke in die idyllische niederbergische Landschaft genießen und die Region als grüne Lunge inmitten der Ballungsgebiete zwischen Rhein und Ruhr ganz neu erleben.

Die insgesamt 17 Einzeletappen des Rundwanderweges führen vorbei an Badeseen, verlaufen durch Moore, Heidelandschaften, ausgedehnte Forste und bieten eine Fülle an Möglichkeiten, den Kreis Mettmann als Wander- und Urlaubsregion zu entdecken.

Auch in kultureller Hinsicht ist der neanderland STEIG ein Besuch wert: Unter den Sehenswürdigkeiten am Wegesrand befinden sich Museen, Kirchen, historische und moderne Bauten, Marktplätze und vieles mehr.

Wer sich weitere Kultur und Tradition im neanderland erwandern möchte, der ist auf den neanderland STEIG Entdeckerschleifen richtig. Die Rundwege mit Längen von 2 bis 19 Kilometern gehen alle direkt vom neanderland STEIG ab. Die Themenwege führen dabei auch zu den zahlreichen Sehenswürdigkeiten in den Innenstädten, so dass aktiver Wandergenuss bestens mit Kultur und Tradition kombiniert werden kann.

Dieser Etappenflyer bietet eine Grundlage zur Planung Ihrer Wanderung auf den vier Etappen zwischen Wülfrath-Düssel und Velbert.

Hinweis
Änderungen des Wegeverlaufs des neanderland STEIGs sind möglich. Achten Sie daher bitte auf die örtliche Markierung oder nutzen Sie die ständig aktuelle, kostenlose Wander-App zum neanderland STEIG.



Wandern und wieder zurück mit Bus & Bahn

Der **neanderland STEIG** ist hervorragend an das öffentliche Nahverkehrsnetz angeschlossen. Ganz gleich, welche Etappe Sie wählen, Sie kommen immer mit Bus oder Bahn zu Ihrem Ausgangspunkt zurück.

Empfohlene Start-/Endpunkte:

Wülfrath-Düssel:
Bushaltestelle Düssel (Bus 641) oder S-Bahnhof Wülfrath-Aprath (S9) | Parkplatz am S-Bahnhof Wülfrath-Aprath

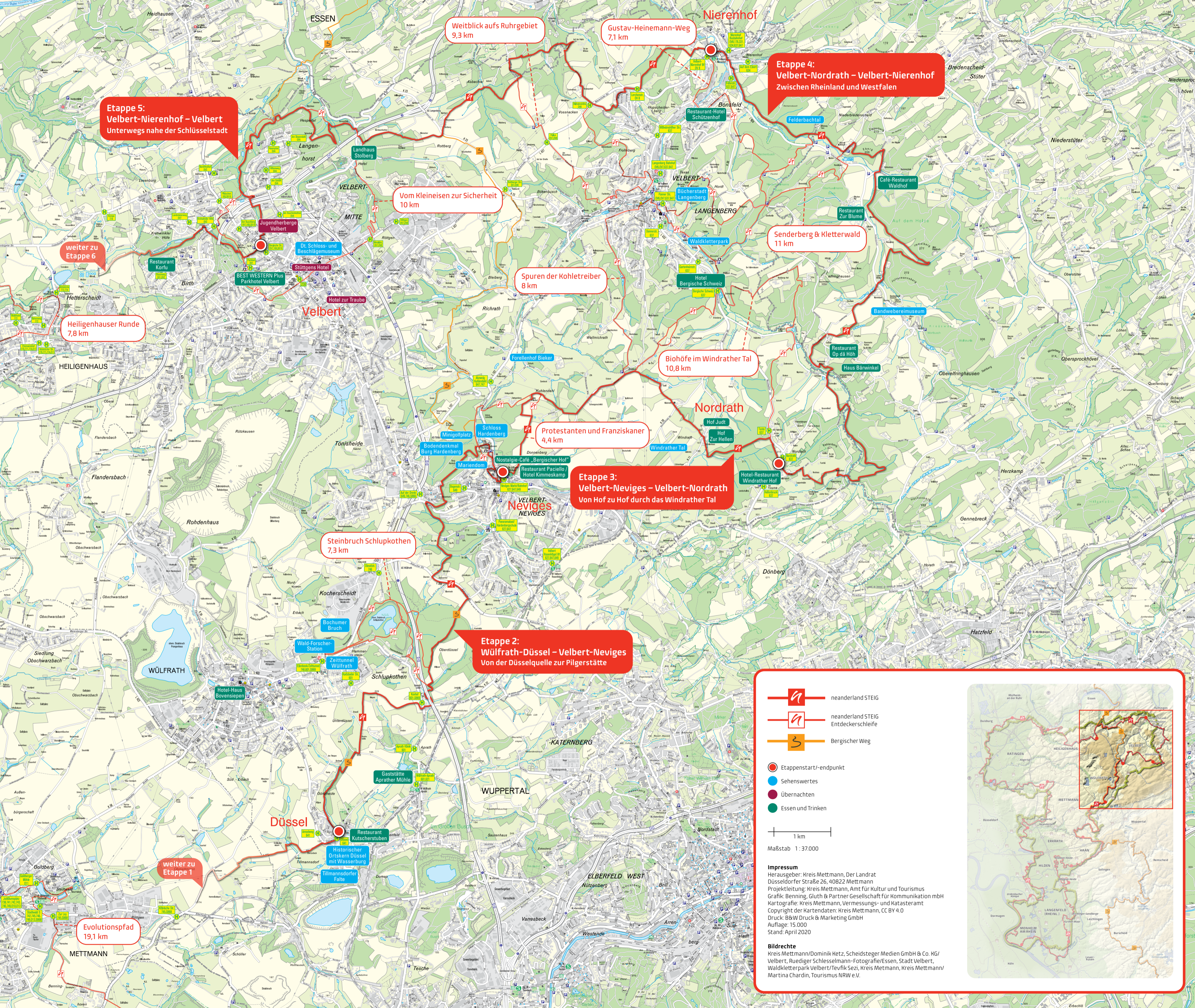
Velbert-Neviges:
S-Bahnhof Velbert-Neviges (S9) oder Bushaltestelle Neviges-Markt/Bahnhof (Busse 627, 647, 649) | Parkplatz am S-Bahnhof

Velbert-Nordrath:
Bushaltestellen Nordrath (Bus 637) oder Ibach (Busse 627, 637)

Velbert-Nierenhof:
S-Bahnhof Velbert-Nierenhof (S9) oder Nierenhof Busbahnhof (Busse 331, 637) | Parkplatz am S-Bahnhof

Velbert-Mitte:
Bushaltestellen Parkstraße (Busse 169, 0V1, 0V7) oder 20B (Busse 169, 649, 746, 747, 770, 771, 0V1, 0V3, 0V4, 0V6, 0V7, 0V8, 5B19, 5B66) | Parkplätze in Velbert-Mitte

Für Ihre individuellen Planungen empfehlen wir die Fahrplanauskunft der Deutschen Bahn oder die der Nahverkehrsverbände, z.B. unter www.vrr.de oder www.vrsinfo.de.



neanderland STEIG (Red line with 'n' symbol)

neanderland STEIG Entdeckerschleife (Red line with 'n' symbol)

Bergischer Weg (Orange line with 'B' symbol)

Etappenstart/-endpunkt (Red circle)

Sehenswertes (Blue circle)

Übernachten (Purple circle)

Essen und Trinken (Green circle)

Maßstab 1:37.000

Impressum
Herausgeber: Kreis Mettmann, Der Landrat
Düsseldorfer Straße 26, 40822 Mettmann
Projektleitung: Kreis Mettmann, Amt für Kultur und Tourismus
Grafik: Benning, Gluth & Partner Gesellschaft für Kommunikation mbH
Kartografie: Kreis Mettmann, Vermessungs- und Katasteramt
Copyright der Kartendaten: Kreis Mettmann, CC BY 4.0
Druck: B&W Druck & Marketing GmbH
Auflage: 15.000
Stand: April 2020

Bildrechte
Kreis Mettmann/Dominik Ketz, Scheidsteger Medien GmbH & Co. KG/
Velbert, Ruediger Schlesselmann-Fotografie/Eszen, Stadt Velbert,
Waldkletterpark Velbert/Teufik Sezi, Kreis Mettmann, Kreis Mettmann/
Martina Chardin, Tourismus NRW e.V.

Einziger Ausblick am Steinbruch Schlupkothen