

# Anreise zur Kreisverwaltung Mettmann

Verwaltungsgebäude 1,  
Verwaltungsgebäude 2,  
Verwaltungsgebäude 3,  
Verwaltungsgebäude 4,  
Verwaltungsgebäude 5,

Düsseldorfer Straße 26,  
Goethestraße 23,  
Goldberger Straße 30,  
Düsseldorfer Straße 47,  
Schwarzbachstraße 10-12,

D-40822 Mettmann  
D-40822 Mettmann  
D-40822 Mettmann  
D-40822 Mettmann  
D-40822 Mettmann

## Übersichtskarten und Kartenausschnitte

Als Orientierungshilfe stehen Ihnen die folgenden Kartenausschnitte zur Verfügung. Durch einen Klick auf die Karte erhalten Sie eine vergrößerte Ansicht.

Übersichtskarte



Die Autobahnen



Die Stadt






Die Kreisverwaltung



## Anfahrt mit dem PKW

Am einfachsten erreichen Sie die Kreisverwaltung über die Autobahnen

-  Köln-Oberhausen nehmen Sie die Ausfahrt Mettmann Nr. 18 und folgen Sie der B 7 bis Mettmann, der Weg zur Kreisverwaltung ist ausgeschildert.
-  Wuppertal-Velbert nehmen Sie die Ausfahrt Dornap Nr. 5 und folgen Sie der B 7 bis Mettmann, der Weg zur Kreisverwaltung ist ausgeschildert.

-  Ein Besucherparkplatz befindet sich vor dem Verwaltungsgebäude 1 (Zufahrt von der Düsseldorfer Straße). Weitere Parkflächen befinden sich hinter den Verwaltungsgebäuden 1 und 2 (Zufahrt über Goethestraße); im Gebäudekomplex mit dem Verwaltungsgebäude 5 befindet sich eine Tiefgarage. Der Parkplatz am Verwaltungsgebäude 2 ist gebührenfrei. Behindertenparkplätze stehen bei allen Gebäuden zur Verfügung.

Aktuelle Verkehrslage <http://www.autobahn.nrw.de/>

## Anreise mit öffentlichen Verkehrsmitteln

Die Kreisverwaltung erreichen Sie am besten über die Haltestellen

- "Jubiläumsplatz" mit den Buslinien SB 68, O 10, O 13, 738, 741, 742, 743, 745, 746, 748, 749
- "Am Kolben" mit den Buslinien O 11 und 738 aus Richtung Düsseldorf
- "ME-Zentrum" mit der Regiobahn S 28 aus Richtung Düsseldorf

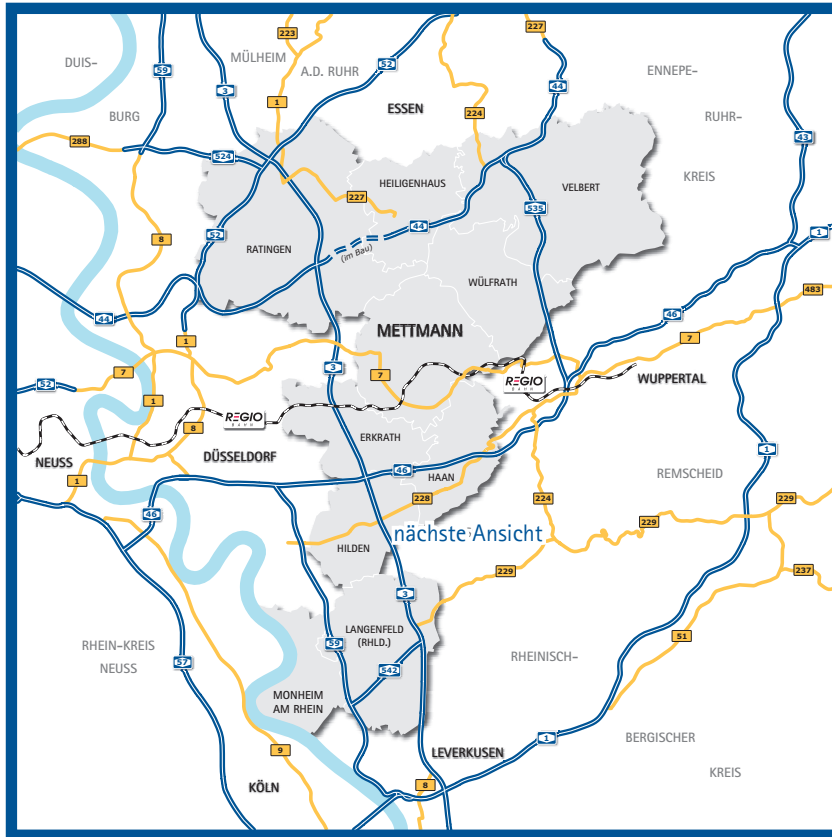
Das Verwaltungsgebäude 3 erreichen Sie mit der O 11 über die Haltestelle „Goldberger Mühle“.

Der Fußweg von den Haltestellen beträgt ca. 10-15 Minuten bis zu den Verwaltungsgebäuden. Am "Jubiläumsplatz" und am "Me-Stadtwald" befindet sich ein Taxistand.

Fahrplanauskunft des VRR <http://efa.vrr.de>

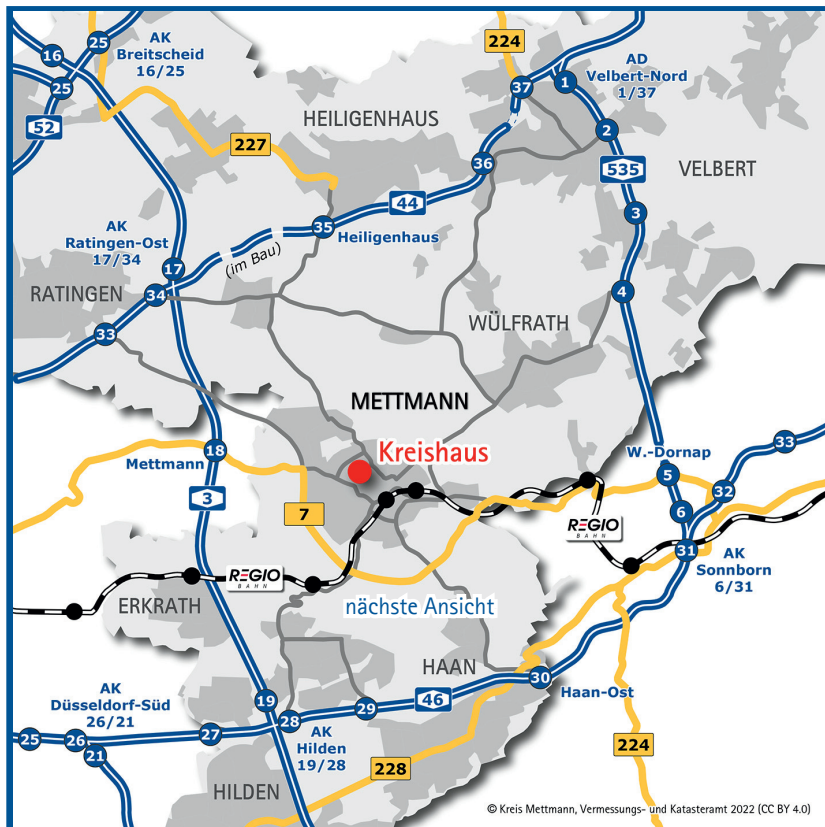
Fahrplanauskunft der Regiobahn <http://www.regio-bahn.de>

# Übersichtskarte



[zurück](#)

# Die Autobahnen



© Kreis Mettmann, Vermessungs- und Katasteramt 2022 (CC BY 4.0)

[zurück](#)

# Die Stadt



zurück



zurück